








Карта территорий, подверженных риску возникновения чрезвычайных ситуаций природного и техногенного характера Ивановского сельсовета Баганского района Новосибирской области М 1:25 000





ГРАНИЦЫ ЕДИНИЦ АДМИНИСТРАТИВНО-ТЕРРИТОРИАЛЬНОГО ДЕЛЕНИЯ  
РОССИЙСКОЙ ФЕДЕРАЦИИ

- ФУНКЦИОНАЛЬНЫЕ ЗОНЫ

- ## ПРИРОДНЫЕ ОБЪЕКТЫ

- ### Зоны с особыми условиями использования территории
- |   |  |
|---|--|
|  | Санитарно-защитная зона                                    |
|  | Охранная зона  |
|  | Первый пояс зоны санитарной охраны источника водоснабжения |
|  | Водоохранная зона  |
|  | Прибрежная защитная полоса                                 |
|  | Придорожная полоса   |
|  | Охранная зона объекта культурного наследия                 |


## ОБЪЕКТЫ ИНЖЕНЕРНОЙ И ТРАНСПОРТНОЙ ИНФРАСТРУКТУРЫ

- сущ.
- |   |  |
|---|--|
|  | Линии электропередачи<br>35 кВ                     |
|  | Линии электропередачи<br>10 кВ                     |
|  | Теплопровод магистральный                          |
|  | Автомобильные дороги<br>межмуниципального значения |

### ПАМЯТНИКИ МЕСТНОГО ЗНАЧЕНИЯ ПОСЕЛЕНИЯ

- 


### ОБЪЕКТЫ КАПИТАЛЬНОГО СТРОИТЕЛЬСТВА

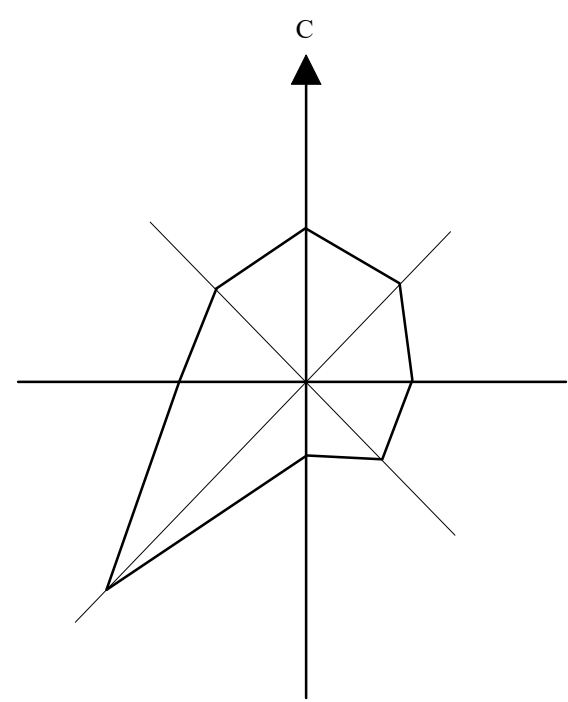
-  Лечебно-профилактическая медицинская организация (кроме санаторно-курортной), оказывающая медицинскую помощь в стационарных условиях, ее структурное подразделение

ОБЪЕКТЫ ЕДИНОЙ ГОСУДАРСТВЕННОЙ СИСТЕМЫ  
ПРЕДУПРЕЖДЕНИЯ И ЛИКВИДАЦИИ ЧРЕЗВЫЧАЙНЫХ СИТУАЦИЙ

-  Объекты информирования и оповещения

**ТЕРРИТОРИИ, ПОДВЕРЖЕННЫЕ РИСКУ ВОЗНИКНОВЕНИЯ  
ЧРЕЗВЫЧАЙНЫХ СИТУАЦИЙ ПРИРОДНОГО ХАРАКТЕРА**

-  Территории, подверженные риску возникновения чрезвычайных ситуаций природного характера



**Ку́пинский райо́н**

**Казанский сельсовет**

**Кушинский район**

**Андреевский сельсовет**

**1:25 000**

в 1 сантиметре 250 метров

метров 500                      0                      500                      1000                      1500                      2000 метров


**ГЕНЕРАЛЬНЫЙ ПЛАН ИВАНОВСКОГО СЕЛЬСОВОСТА  
БАГАНСКОГО РАЙОНА НОВОСИБИРСКОЙ ОБЛАСТИ**

Должность	Имя	Подпись	Дата	Статья	Лист	Листов
Директор	Калачин Л. А.			ГП	3	8
Архитектор	Фомин В. А.					
Инженер	Румянцев А. С					

Копия утвержденного, согласованного и подписанного проектных решений

проектирования ситуации пригородно и сельского округа территории Ивановского сельсовета Баганского района Новосибирской области

№ Контракт № 1-17-009

ООО "СибПроекс"

г.Барнаул 2022 г.